



Fiche de parcours n°

Longueur : 12 km
 Temps : 3 heures
 Balisage : 
 Difficulté : facile
 Carte : 2615 O

L'église



Se restaurer et se loger

Villiers-Saint-Georges
 Provins

A découvrir

Provins

SEINE ET MARNE (77)

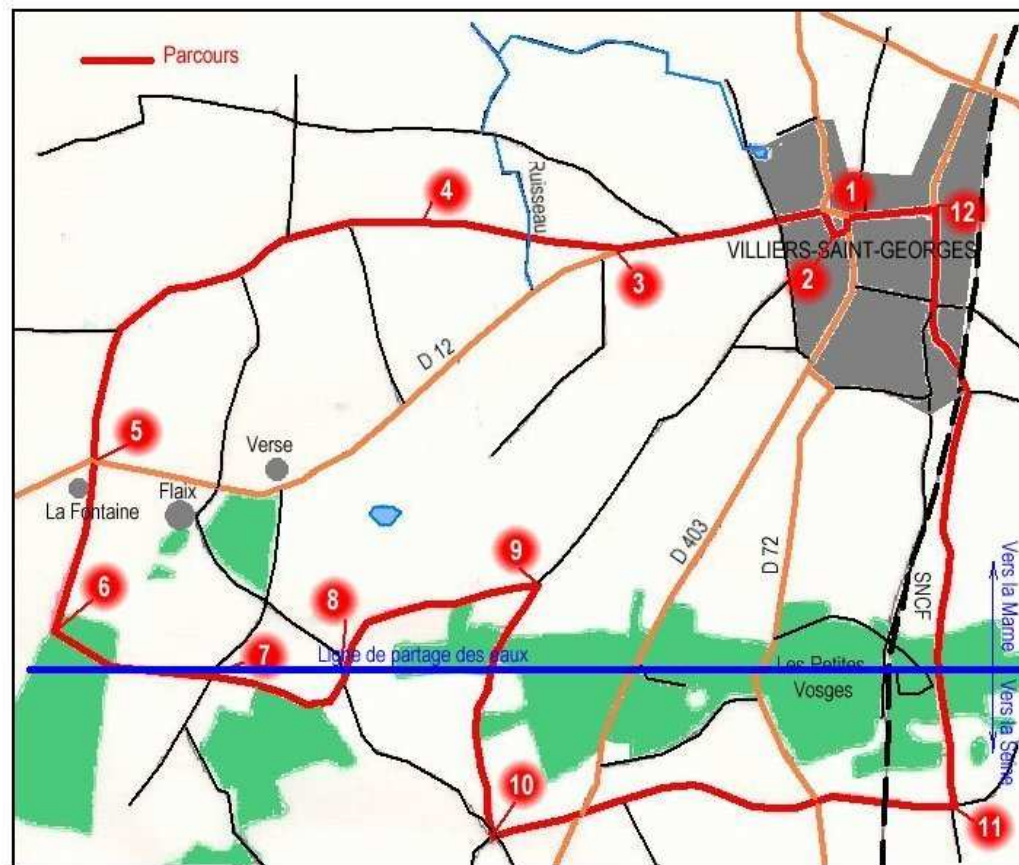
VILLIERS-ST-GEORGES—LES PETITES VOSGES

Départ de la place de la mairie à Villiers-Saint-Georges

- 1 - Sortir du parking par le côté opposé à la mairie, traverser au passage protégé, partir à gauche en direction de provins.
- 2 - Prendre à droite la sente de l'Eponge entre les numéros 12 et 14, poursuivre tout droit jusqu'à la rue de Rupéreau, traverser et la suivre à gauche sur 400 m.
- 3 - Prendre à droite la petite route, passer devant la déchetterie et poursuivre dans le chemin à travers champs.
- 4 - Passer un enclos grillagé puis le rû, et 600m après au carrefour de chemins, prendre à gauche, poursuivre sur 1,5 km.
- 5 - A la D 12, traverser et prendre en face le long de la ferme de la Fontaine.
- 6 - Au bois, prendre à gauche le traverser et poursuivre tout droit (attention le chemin est très mauvais).
- 7 - En arrivant à la route prendre en face, longer le bois et à l'angle appuyer à gauche.
- 8 - pour rejoindre une route que l'on prend à gauche, pour la quitter aussitôt sur la droite,
- 9 - aller longer le bois sur la butte. A l'intersection de chemins à l'angle du bois à droite dans le bois, poursuivre tout droit jusqu'à la route et immédiatement à gauche sans traverser.
- 10 - Continuer tout droit et traverser la RD 403 et 72, poursuivre en face. Au carrefour de chemins,
- 11 - Après le passage à niveau prendre à gauche, traverser le bois et continuer sur la route en longeant la voie ferrée, la traverser au passage pour piétons et longer à droite jusqu'à une rue.
- 12 - Dans Villiers-Saint-Georges, poursuivre tout droit dans la rue de Nogent, 30m avant le rond point prendre à gauche dans la ruelle du Puits de la Chapelle à travers les jardins. Revenir sur la place de la Mairie.



Un autre renseignement ? Consultez le site du Petit Randonneur : <http://www.rando77.com>



VILLIERS-SAINT-GEORGES - Parcours

